



Turistický kalendár 2019

Milí turisti, priatelia prírody!

Po roku sa k vám opäť dostáva plán turistických akcií, ktorý sme zostavovali tak, aby vyhovoval nielen tým najvytrvavejším turistom, ale aby si v ňom každý našiel to, čo považuje za najkrajšie, najzaujímavejšie a čo zodpovedá jeho fyzickým schopnostiam.

Minulý rok môžeme považovať za veľmi vydarený. Podarilo sa zorganizovať mnoho zaujímavých akcií, z toho až 15 autobusových zájazdov. Tie začali výstupom na Považský Inovec, pokračovali veľkofatranským Lyscom a lyžovačkou v Jasenskej doline. K najvydarenejším akciám určite patril Deň s Horcom, ktorého sa zúčastnilo až 108 turistov. Po zdaní Veľkej Javoriny na všetkých čakal výborný guláš v Cetune. Nezabudnuteľnou bola návšteva bizarných Pulčínskych skál na Morave. Nasledoval výstup na Šíp a prechod Martinskými hoľami. Atraktívnou bola túra v Rakúsku s výstupom na dvojtisícmetrový Hochschwab. Počasie nám neprialo na Roháčoch, takže namiesto vrcholov sme si pozreli iba plesá a Roháčsky vodopád. Zahmlená a bez výhľadu bola i Veľká Svišťovka, vychutnali sme si však tatranské vodopády. Počas dvoch zachmúrených dní na Gemeri sme zvládli Zádielsku dolinu, Turniansky hrad a Kojšovskú hoľu. Pekné počasie zato vládlo v Malých Karpatoch pri dobýjaní Pajštúna a ďalších dvoch hradov, alebo pri výstupe na Omšenskú Babu. Turistický klub prvýkrát absolvoval návštevu hradu Zniev a znovu sa vrátil k Starohutskému vodopádu v Pohronskom Inovci. Záver roka patril tradičným akciám v blízkom okolí.

Na rok 2019 sme pre vás pripravili 19 akcií. Zájazdy začnú lyžovačkou na Donovaloch a výstupom na vrch Zvolen. Ďalej navštívime Marhát, Dolnoždanskú skalú a hrad Revište. Deň s Horcom absolvujeme na Temešskej skale a Malej Magure. Prvýkrát si pozrieme hrady Hajnačka a Hodejov, vo Veľkej Fatre sa vyštveráme na Rakytov, v rámci cykloakcie na Morave sa povozíme popri Baťovom kanáli, v Západných Tatrách zdoláme Klin. Veríme, že v Rakúsku sa nám tentoraz podarí vyliezť na Heukuppe, v Malej Fatre prejdeme Dierami a prvý raz aj Zbojnickým chodníkom. Vo Vysokých Tatrách navštívime Solisko a tí zdatnejší aj vodopád Skok, počas trojdňovky v Čechách prejdeme Hrubým Jesenníkom a Králickým Snežníkom, znovu budeme obdivovať obrovskú skalnú bránu na Ohništi, vrátíme sa do Javorníkov a posledný zájazd nás zavedie na rozhľadňu Tlstá hora.

Veríme, milí členovia TK Horec a ďalší turisti, že z našej ponuky sa bude dať vybrať to, čo ešte nemáte prejsené, kam sa chcete po rokoch vrátiť alebo kam sa radi vraciate pravidelne. Veľa zdravia, pekného počasia a zaujímavých zážitkov na našich túrach vám praje

výbor TK HOREC

UPOZORNENIE:

Účast' na všetkých akciách je na vlastnú zodpovednosť. Treba vždy zvážiť vlastné schopnosti a momentálnu fyzickú aj psychickú kondíciu a zvoliť si vhodnú trasu podľa dĺžky a náročnosti uvádzanej na pozvánkach.

V prípade poistnej udalosti členovia KST kontaktujte priamo: union@union.sk alebo: Union poisťovňa, a. s., Bajkalská 29/A, 813 60 Bratislava TEL: 0850 111 211

Číslo poistnej zmluvy: 37-748-006

Všeobecné podmienky účasti na turistických podujatiach:

Záujemci o turistické podujatia, prihlasujú sa zaplatením stanoveného poplatku najneskôr do stredy toho týždňa, kedy sa podujatie koná (t. j. 3 dni pred konaním podujatia):

1. priamo v hotovosti na nasledovných adresách:

Predajňa X-šport - pri železničnom podchode v Partizánskom

Ing. Peter Horváth – Partizánske, Horská 1298/5,

Ing. Ľubo Mazán – Partizánske, Kukučínova 881/4

Ing. Renata Boriková – Partizánske, Tehelná 1512/3

Za prihláseného sa považuje ten, kto zaplatil plnú výšku poplatku!

2. telefonickou rezerváciou (pre turistov žijúcich alebo pracujúcich mimo Partizánskeho, ktorí nemajú internet banking) :

Ing. Peter Horváth - 0903 486497, **Ing. Ľubo Mazán** – 0944 902380, **Ing. Renata Boriková** - 0908 356213

a následným uhradením poplatku najneskôr pri nástupe do autobusu.

Poznámka:

Výbor TK Horec Partizánske si vyhradzuje právo na prípadné zmeny niektorých turistických trás podľa aktuálnych podmienok a počasia. Ďalšie informácie o jednotlivých turistických podujatiach Vám poskytneme na hore uvedených adresách a internetovej stránke: www.tkhorec.szm.sk, www.tkhorec.eu

Zásady, ktoré treba dodržiavať pri pešej turistike:

Zásady bezpodmienečne nutné – kvalitná (vyššia – celá) turistická obuv s pevnou vibramovou či trekovou podrážkou, zásoba tekutín (v lete sú odporúčané minimálne 2 litre na osobu, v zime aspoň 1 liter). Byť vybavený do dažďa – pláštenka, nepremokavá vrchná bunda (pre kratšie túry a miernejšie zrážky je vhodný aj dáždnik), byť vhodne oblečený – podľa ročného obdobia a počasia (v horách môže byť úplne iné počasie ako v meste). V lete aj ochranu pred slnkom. Reflexné prvky sú povinné za zníženej viditeľnosti aj pre chodcov pohybujúcich sa na ceste (pozor najmä v zimnom období).

Zásady odporúčané – mať so sebou rezervné oblečenie (v lete aspoň tričko a šuštiakovú bundu, v chladnejších obdobiach čiapku a min. flísovú bundu, doporučuje sa najmä na viacdňových akciách aspoň jedno kompletne prezlečenie. Zásobu jedla podľa dĺžky trasy, v zime aj termosku s teplým čajom, mapu oblasti, po ktorej pôjdeme, kompas alebo buzolu, náplast' či rýchloubväz (prípadne malú lekárničku), no a vytrénované nohy na pochod.

Priemerný výkon na peších túrach je 3 km/h. Počíta sa minimálne s jednou väčšou prestávkou na občerstvenie.

Súhrnný plán turistických podujatí na rok 2019

P. č.	Názov podujatia	Pohorie	Termín	Stúpanie /m/	Dĺžka trasy /km/	Náročnosť trasy
1.	Výstup na Javorový vrch	Tribeč	5.1.	560	17	Stredne náročná
2.	Kňazínové lúky a Surdov	Nitrické vrchy	26.1.	750	14	Stredne náročná
3.	Výstup na Malý a Veľký Zvolen; lyžovačka na Donovaloch	Veľká Fatra	16.2.	820	9	Náročnejšia
4.	Výstup na Marhát /Slovanské hradisko Valy/	Považský Inovec	9.3.	765	17	Stredne náročná
5.	Otvorenie jarnej turistickej sezóny – Skalná brána, Kolianová	Tribeč - Rázdiel	23.3.	511	15	Nenáročná túra
6.	Dolnoždanská skala, hrad Revište, NCH Zvonička	Nízky Vtáčnik	30.3.	565	14	Nenáročná túra
7.	Deň s Horcom v Malej Magure	Strážovské vrchy	13.4.	550	10	Nenáročná túra
8.	Hrad Hajnačka, Steblová skala, Hodejovský hrad	Cerová vrchovina	4.5.	700	16	Stredne náročná
9.	Výstup na Rakytov a Ploskú	Veľká Fatra	25.5.	1082	16	Náročná túra
10.	Cyklotúra – Baťov kanál /Kroměříž – Skalica/	Morava	8.6.	-	75 km	Menej náročná
11.	Výstup na Klín	Západné Tatry	22.6.	1424	20	Náročná túra
12.	Výstup na Heukupe	Rax Alpe	20.7.	1000	16	Náročnejšia túra
13.	Dolné Diery, Horné Diery, Boboty, Zbojnický chodník	K. Malá Fatra	17.8.	1040	11	Stredne náročná
14.	Výstup na Predné Solisko, Bystrá lávka	Vysoké Tatry	29.8.	877	14	Stredne náročná
15.	Severná Morava /Hrubý Jeseník, Králický Snežník/	Jeseníky	20.-22.9.	2350	58	Stredne náročné
16.	Výstup na Slemá a Ohníšte	Nízke Tatry	12.10.	1136	20	Náročná túra
17.	Prechod Kysuckým hrebeňom Javorníkov II.	Javorníky	9.11.	511	17	Stredne náročná
18.	Cez Tri skaly na rozhradňu Tlstá hora	Biele Karpaty	30.11.	380	15	Menej náročná
19.	Vianočný výstup na Zarnov	Vtáčnik	27.12.	545	10	Nenáročná túra
20.	Silvestrovský výstup na Osečný	Tribeč - Rázdiel	31.12.	380	10	Nenáročná túra



Výstup na Javorový vrch

Poloha: Tribeč

Východiskový bod: Skýcov 420 m n. m.,

Cieľový bod: salaš Kostrín 200 m. n. m.

Časový rozvrh:

Skýcov /Prostredný vrch/  - Adamiková – Krásny vrch - sedlo Rakyta - **Javorový vrch (730 m)**  - **salaš Kostrín.**

Celkom 5,30 hod.

Charakteristika:

Tribeč, krajinný celok patriaci do Fatransko-tatranskej oblasti. Patrí medzi kryštálické pohoria. Nachádza sa v okresoch Nitra, Zlaté Moravce, Topoľčany a Partizánske na západnom Slovensku. Pohorie je dlhé takmer 50 km a jeho maximálna šírka je 18 km. Podstatná časť pohoria je chránenou krajinnou oblasťou Ponitrie s rozlohou 37 665 ha. Bola vyhlásená v roku 1985 na území dvoch geomorfologických celkov /Tribeča a Vtáčnika/. Naším cieľom bude prechod severnej časti hlavného hrebeňa Tribeča, na ktorom postupne vystúpime na výhľadový Krásny vrch a najvyšší bod túry Javorový vrch. Túra je typickou hrebeňovkou a je určená pre všetkých turistov.

Javorový vrch 730 m n. m. Mohutný zalesnený vrch ležiaci v hlavnom hrebeni pohoria Tribeč, významná križovatka turistických ciest.

Popis trasy:

Túru začneme nad horskou dedinou **Skýcov**. Od autobusovej zastávky v lokalite Prostredný vrch sa vydáme po **zeleno značenom** náučnom partizánskom chodníku Skýcov – Zlatno. Pozrieme si partizánsky bunker, potom mierne zvlneným hrebeňom postupne vystúpime na Adamiková a Krásny vrch. Na poľane Rakyta si doprajeme kratšiu prestávku. Po prestávke budeme pokračovať v miernom stúpaní ku križu pod Javorovým vrchom. Čaká nás krátky ale pomerne strmý výstup na Javorový vrch, kde si opäť doprajeme dlhšiu prestávku. Po regenerácii síl opustíme hlavný hrebeň a po **žltej značke** zostúpime k partizánskemu bunkru. Odtiaľ zostúpime k chate Podskalje. Ďalej budeme pokračovať spevnenou lesnou cestou k horám Cibajky. Záverečný úsek tvorí pohodlná prechádzka po spevnenej ceste k salašu Kostrín, kde túru ukončíme.

Stúpanie trasy: 550 m

Klesanie trasy: 775 m

Dĺžka trasy: 17 km

Náročnosť: Stredne náročná túra.

Termín: 5. januára



Holý vrch a Kňazhinové lúky

Poloha: Nitrické vrchy – Rokošské predhorie

Východiskový bod: Dolné Vestenice 225 m n. m.

Cieľový bod: Dolné Vestenice 225 m n. m.

Časový rozvrh:

Dolné Vestenice  - Holý vrch, výhľad  - **Holý vrch (685 m)** - **Kňazhinové lúky (820 m)** – dolina Hradištnica – **Medvedia jaskyňa - Dolné Vestenice. Celkom 6 hod.**

Charakteristika:

Strážovské vrchy sú geomorfologický celok na rozhraní západného a stredného Slovenska. Rozprestiera sa v nich časť CHKO Strážovské vrchy so vzácnou flórou a faunou. Patria k jedným z horských celkov Fatransko-tatranskej oblasti. Najvyšší vrch pohoria je Strážov s výškou 1 213 m n. m. Strážovské vrchy sa nachádzajú medzi mestami: Trenčín, Dubnica nad Váhom, Ilava a Bojnice. Pohorie susedí na juhu s podunajskou panvou, resp. jej Bánovskou pahorkatinou, na juhovýchode s Hornonitrianskou kotlinou, na východe vo Fačkovskom sedle s Malou Fatrou a s pohorím Žiar. Zo severozápadu pohorie ohraničuje Ilavská kotlina a bradlové pásmo. Na severe sa stýka s horninami vnútrokarpatského paleogénu Súľovských skál, domanšinsko - mojtínskym paleogénom a Žilinskou a Rajeckou kotlinou. Na západe hraničí s Trenčianskou kotlinou a na juhozápade v Jastrabianskom sedle s Považským Inovcom. Z hľadiska geomorfológie tvoria Strážovské vrchy 4 geomorfologické podcelky: Zliechovská hornatina, Nitrické vrchy, Trenčianska vrchovina, Malá Magura.

Chránená krajinná oblasť Strážovské vrchy je jedna zo 14 chránených krajinných oblastí na Slovensku. Nachádza sa na strednom Slovensku a viaže sa na dva orografické celky, Strážovské vrchy a Súľovské vrchy. Zasahuje do okresov Bytča, Ilava, Považská Bystrica, Prievidza, Púchov a Žilina. Chránená krajinná oblasť bola založená v roku 1989 a má rozlohu 30 979 ha.

Stúpanie trasy: 750 m

Dĺžka trasy: 14 km

Náročnosť: Stredne náročná zimná túra

Termín: 26. januára

Výstup na Malý a Veľký Zvolen; lyžovačka na Donovaloch

Poloha: Veľká Fatra – južná časť

Východiskový bod: Nižná Revúca 655 m n. m.

Cieľový bod: Donovaly 980 m n. m.

Časový rozvrh:

Nižná Revúca  - Končitá 1 210 m – Malý Zvolen - **Veľký Zvolen** 1 403 m  - **Donovaly**. Celkom **4.30 hod.**

Charakteristika:

Veľká Fatra je rozsiahle, horské územie s členitým povrchom, bohatým výskytom krasových javov, súvislými lesmi, rozsiahlym hôlnym pásmom, dlhými dolinami a najväčším náleziskom tisu obyčajného. Pohorie, ako celok má výrazný vysoký hlavný hrebeň, ktorý je v úseku Krížna – Ploská jednotný a ďalej sa vetví na dve približne rovnako dlhé rázsochy. Od Ploskej až po Kútnikov kopec je to liptovská vetva, vykazuje až po Šiprúň z veľkej časti hôľny hrebeň. Naproti tomu, turčiansku vetvu ukončuje zalesnený masív Kopy, ktorý priamo spadá do hladiny vodnej nádrže Váhu – Krpeľany. Najvyšším vrchom je Ostredok 1592 m. Naším cieľom je vystúpiť na hôľnaté vrcholy Malého a Veľkého Zvolena. Zaujímaví o lyžovačku majú možnosť si zalyžovať v lyžiarskom stredisku Donovaly. Výlet je určený pre všetkých turistov.

Zvolen 1 402,5 m n. m.

Hôľnatý vrchol, nachádzajúci sa vo Veľkej Fatre nad Donovalmi. Je najvyšším vrchom v geomorfologickom podcelku Zvolen a spolu s Novou hoľou patrí k turisticky najobľúbenejším cieľom. Z vrcholu vybieha východným smerom rázsocha Novej hole, ktorú od masívu Zvolena oddeľuje nevýrazné horské sedlo. Zo západu vedúci hlavný hrebeň sa tu stáča na sever a pokračuje k vrcholu Malého Zvolena.

Nová hoľa - 1361 m n. m.

Jedným z najznámejších vrchov Veľkej Fatry je vrch Nová Hoľa vypínajúci sa nad obcou Donovaly. Na jeho východných svahoch sa nachádzajú lyžiarske zjazdovky a vleky. Z vrcholu ležiaceho vo výške 1361 m n. m. sa naskytajú krásne výhľady na panorámu Nízkych Tatier a Veľkej Fatry. Z Novej hole možno poľahky vystúpiť na blízky vrch Zvolen. Východiskom túr do tejto oblasti môžu byť Donovaly, Veľký Šturec či Liptovské Revúce (časť Nižná Revúca). Počas letnej turistickej sezóny sa možno na Novú Hoľu vyviezť lanovkou z Donoval.

Stúpanie trasy: 820 m

Klesanie trasy: 495 m

Dĺžka trasy: 8,8 km

Náročnosť: Náročnejšia zimná túra.

Termín: 16. februára





Výstup na Marhát, návšteva slovanského hradiska Valy

Poloha: Považský Inovec

Východiskový bod: Nitrianska Blatnica 220 m. n. m.

Cieľový bod: Bojná 211 m. n. m.

Časový rozvrh:

Nitrianska Blatnica  - Jurko, bývalá. horáreň  - sedlo Marhát  - **Marhát** (748 m) - sedlo Marhát  - Jelenie jamy - Slovanské hradisko Valy – **Bojná**. Celkom **6 hod.**

Charakteristika:

Považský Inovec krajinný celok asi 48 km dlhý a 15 až 25 km široký patriaci do Fatransko – tatranskej oblasti. Najvyšší vrch Inovec 1 042 m. Považský Inovec sa člení na Vysoký Inovec, Nízky Inovec, Krahulčie vrchy a Inovecké predhorie. Cieľom túry je vystúpiť na vrchol Marhátu, na ktorom stojí rozhľadňa s krásnym výhľadom na Považie, Ponitrie, Tribeč, Vtáčnik, Nitrické vrchy a centrálny hrebeň Považského Inovca a návšteva Slovanského hradiska Valy. Podujatie je určené pre všetky vekové kategórie turistov.

Slovanské hradisko Bojná – Valy. Na nevysokom výbežku Považského Inovca v katastri obce Bojná sa rozkladá unikátne archeologické nálezisko, slovanské hradisko Bojná I. - Valy. Toto hradisko bolo významným hospodárskym, mocenským a christianizačným centrom Nitrianskeho kniežatstva a neskôr Veľkej Moravy. Našlo sa tu množstvo vzácnych archeologických nálezov, medzi nimi i kolekcia najstarších slovanských kresťanských pamiatok na Slovensku. Hradisko v súčasnosti predstavuje expozíciu v prírode Archeologického múzea Veľkej Moravy v Bojne. V rozľahlom 12-hektárovom areáli obohanom priekopami a valom, ktorý ešte i dnes dosahuje miestami výšku 8-10 metrov, možno obdivovať odkryté základy hradištných obydí, rekonštrukciu vonkajšieho opevnenia a obytného dvorca pozostávajúceho z dvoch polozemnic a zásobnej jamy na obilie a potraviny. Pracovníci informačného centra pri Archeologickom múzeu Veľkej Moravy v Bojne spestia prehliadku hradiska pútavým výkladom. Jedinečnú možnosť zážitkovou formou spoznávať život našich slovanských predkov by si nemal nechať ujsť nijaký milovník histórie a archeológie.

Stúpanie trasy: 765 m

Klesanie trasy: 785 m

Dĺžka trasy: 16,7 km

Náročnosť: Stredne náročná túra

Termín: 9. marca

OTVORENIE JARNEJ TURISTICKEJ SEZÓNY







ZAHÁJENIE PLNENIA 100 JARNÝCH KILOMETROV

Poloha: Tribeč - Rázdiel

Východiskový bod: Partizánske 190 m. n. m.

Cieľový bod: Partizánske 190 m. n. m.

Časový rozvrh trasy:

Partizánske (190 m)  4.7km  200m  94m **1:15** chata Ondrej (296 m)  1.8km  100m  41m **0:35** Nad Hlbokým (355 m) Skalná brána (435 m) **0:30** sedlo Plešovica (352 m) **0:30** Kolianová (413 m) **0:20** **Brodzany** (198 m) **1:00** po miestnom **zeleno** značenom chodníku – **celkom (4,10 – 5 hod.)**

Charakteristika:

Tribeč je krajinský celok vo Fatransko-tatranskej oblasti, jadrové pohorie v oblúku Vnútrotných Západných Karpát. Nachádza sa v okresoch Nitra, Zlaté Moravce, Topoľčany a Partizánske na západnom Slovensku. Má podobu trojuholníkového výbežku do Podunajskej nížiny, ktorá Tribeč obklopuje podcelkom Podunajská pahorkatina zo západu i juhu. Východne nadväzuje Pohronský Inovec a Vtáčnik, na severe územie klesá do Hornonitrianskej kotliny. Z geomorfologického hľadiska sa člení na podcelky: Zobor, Jelenec, Veľký Tribeč, Rázdiel. Má dĺžku 50 km a maximálnu šírku 18 km. Najvyšší vrch je Veľký Tribeč (829 m n. m.). Prevažujú listnaté bukové lesy. Patrí pod CHKO Ponitrie. Patrí medzi jadrové pohoria.

Stúpanie/klesanie trasy: 511/531 m

Dĺžka trasy: 15 km

Náročnosť: Nenáročná túra

Termín: 23. marca

Nízky Vtáčnik – Dolnoždanská skala, hrad Revište

Poloha: Vtáčnik – Nízky Vtáčnik

Východiskový bod: Dolná Ždaňa 239 m n. m.

Cieľový bod: Revištské Podzámčie 220 m n. m.

Časový rozvrh:

Dolná Ždaňa (240 m)  4km  390m  18m **1:25** **Dolnoždanská skala** (612 m)  1.3km  30m  97m **0:25** Všivavá (545 m)  3.8km  0m  315m **0:55** Bukovina (230 m)  2.1km  125m  55m **0:40** **Revište**, zrúcanina hradu (300 m)  2.6km  20m  100m **0:40** **Revištské Podzámčie**, rázcestie (220 m) – **celkom /4,05 – 4,30 hod./**

Charakteristika:

Do oblasti dnešného pohoria Vtáčnik zasahovali mohutné vulkány Štiavnický a Kremnický. V čase vulkanickej činnosti oboch vulkánov vznikli sopky Vtáčnika. Pohorie je rozdelené do morfológických celkov Vysoký Vtáčnik, Nízky Vtáčnik, Župkovská brázda a Raj. Trasa na Dolnoždanskú skalú vedie Nízky Vtáčnikom. Jedným z krásnych vyhlídkových bodov pohoria Vtáčnik je skalné bralo zvané Dolnoždanská skala nachádzajúce sa na hrebeni pretiahnutého vrchu Všivavá. Z vrcholovej časti brala ozdobenej jednoduchým kovovým krížom sa otvára pôsobivý výhľad na Žiarsku kotlinu Žiarom nad Hronom počnúc a hradom Revište končiac, v pozadí sa črtajú Kremnické a Štiavnické vrchy. Na Dolnoždanskú skalú vedie značený chodník z obce Dolná Ždaňa, resp. z obce Hliník nad Hronom.

Hrad Revište

Z hustého lesného porastu predhoria Vtáčnika nad mestom Žarnovica (časť Revištské Podzámčie) čnejú sivobiele múry starého strážneho hradu Revište. Tento hrad pochádza už z 13. storočia a v dejinách vystriedal veľké množstvo majiteľov. Okrem známych mocnárov akými boli uhorská kráľovná Mária, Jan Jiskra z Brandýsa či povestný Matej Korvín, ho napríklad vlastnil rod Dóciocov. Revištští Dóciocovi boli známi ukrutnými spôsobmi, svojvoľným výberom daní a vydieraním, kvôli čomu si získali množstvo odporcov. Ich vládu napokon ukončili až do Uhorska vpadnúvši Turci, ktorí hradného pána Dóciho zamordovali a z jeho manželky učinili otrokyňu svojho sultána. V priebehu stáročí hrad Revište postupne strácal význam. Preto keď doň v roku 1792 uderel blesk a on vyhorel, nikoho to príliš netrápilo, nikto sa nenamáhal ho obnoviť a z kedysi mocnej pevnosti sa stala zrúcanina. Ruiny Revištského hradu dnes spravuje Združenie na záchranu hradu Revište, ktoré tu vybudovalo i náučný chodník venovaný dejinám tejto starobylej pevnosti. Východiskom túr k zrúcanine hradu Revište je Revištské Podzámčie, mestská časť Žarnovice.

Stúpanie trasy: 565 m

Klesanie trasy: 585 m

Dĺžka trasy: 13,8 km

Náročnosť: Nenáročná túra

Termín: 30. marca

Prechod náučným chodníkom Zvonička.

Poloha: Pohronský Inovec

Východiskový bod: Nová Baňa 234 m n. m.

Cieľový bod: Nová Baňa 234 m n. m.

Časový rozvrh:

Nová Baňa, vlak (205 m) 0.7km ↑ 40m ↓ 10m **0:15** Nová Baňa, rázcestie (235 m) 1.6km ↑ 150m ↓ 30m **0:35** **Zvonička** (355 m) 1km ↑ 70m ↓ 25m **0:20** **Červená skala** (400 m) 2km ↑ 240m ↓ 15m **0:50** Háj (625 m) 1.3km ↑ 15m ↓ 120m **0:20** Predný Šarvíz (520 m) 1.5km ↑ 0m ↓ 175m **0:25** Kohútovo (345 m) 1.7km ↑ 10m ↓ 135m **0:25** Nová Baňa, námestie (220 m) 0.3km ↑ 20m ↓ 5m **0:05** **Nová Baňa, rázcestie** (235 m) – **celkom / 3,15 – 4 hod./**

Charakteristika:

Mestské lesy spol. s r. o. v spolupráci s mestom Nová Baňa zrealizovali vybudovanie náučného chodníka Zvonička v Novej Bani. Náučný chodník bol zriadený za účelom získavania a prehľadovania poznatkov v rôznych oblastiach histórie, poznávanie zaujímavých prírodných lokalít zameraných na pôvodnú faunu a flóru, s atraktívnymi pohľadmi na Novú Baňu. Náučný chodník prechádza hospodárskymi lesmi, výlučne po existujúcich lesných cestách a chodníkoch. Nebol prevádzaný ťažbový zásah na lesných pozemkoch. Náučný chodník začína v lokalite Zvonička, pokračuje cez Červenú skalú, Havraniu skalú, Háj a Kohútovo. Samotný chodník má dĺžku 6 233 m, prevýšenie 274 m s tým, že Kohútovo má nadmorskú výšku 351 m n. m. a najvyšší bod chodníka na Háji je 625 m n. m. V uvedených lokalitách sa nachádzajú informačné tabule, panoramatické tabule a lavičky. V lokalite pod Havraňou skalou sa nachádzajú historické banícke šachty. Na Háji, z ktorého je krásny výhľad, je plánovaná rozhľadňa, ktorá predostrie návštevníkovi celú Novobanskú kotlinu, hrebeň Pohronského Inovca, s výraznými vrcholmi Viničný vrch a Sedlová skala. K náučnému chodníku je vyznačená turistická trasa žltou značkou zo železničnej stanice v Novej Bani.

Stúpanie trasy: 545 m

Klesanie trasy: 515 m

Dĺžka trasy: 10,1 km

Náročnosť: Nenáročná túra.

Termín: 30. marca

Deň s Horcom v Malej Magure

Poloha: Strážovské vrchy – Nitrické vrchy

Východiskový bod: Temeš 525 m n. m.

Cieľový bod: Gápel 480 m n. m.

Časový rozvrh:

Temeš (525 m) 1.5km ↑ 335m ↓ 0m **1:00** Temešské sedlo (860 m) 0.3km ↑ 50m ↓ 0m **0:10** Temešská skala (910 m) 0.3km ↑ 0m ↓ 50m **0:10** Temešské sedlo (860 m) 2.2km ↑ 256m ↓ 15m **0:50** Malá Magura (1101 m) 1.4km ↑ 0m ↓ 309m **0:40** Pod Obšiarom (792 m) 0.5km ↑ 0m ↓ 15m **0:10** sedlo Obšiar (777 m) 1.6km ↑ 0m ↓ 212m **0:30** Čavoj (565 m) 4.6km ↑ 150m ↓ 235m **1:15** **Gápel** (480 m) – **celkom /4,45 – 5,30 hod./**

Charakteristika:

Strážovské vrchy sú geologicky súčasťou pásma jadrových pohorí v pásme Centrálnych Západných Karpát. Strážovské vrchy sú miocénou hrastovou štruktúrou, ktorá porušuje staršiu príkrovovú stavbu. Ako jadrové pohorie sú zaujímavé aj pre existenciu dvoch kryštalinických masívov: Malej Magury a Suchého vrchu. Pohorie susedí na juhu s podunajskou panvou, resp. jej Bánovskou kotlinou, na juhovýchode s Hornonitrianskou kotlinou, na východe vo Fačkovskom sedle s Malou Fatrou a s pohorím Žiar. Zo severozápadu pohorie ohraničuje Iľavská kotlina a bradlové pásmo. Výlet je určený pre všetkých turistov.

Temešská skala 910 m n. m.

Pôsobivý široký dolomitovo-vápencový vrch Temešská skala sa týči nad obcou Temeš v prievdzskom okrese. Geograficky patrí do Malej Magury, ktorá je podcelkom Strážovských vrchov. Na severozápadnom úpätí Temešskej skaly sa rozprestiera rovnomenná prírodná rezervácia so zachovalými lesnými spoločenstvami, najmä bučinami, a mnohými vzácnymi druhmi rastlín a živočíchov. Z majestátneho nezalesneného skalnatého vrcholu sa návštevníkom otvára krásny výhľad do priľahlej doliny a na vrcholy Strážovských vrchov či Malej Fatry. Na Temešskú skalú vedie turistický chodník z obce Temeš, v katastri ktorej sa vrch nachádza.

Sedlo Obšiar 778 m n. m.

Nachádza v pohorí Strážovské vrchy, medzi vrcholmi Malá Magura a Obšiar, nad obcami Čavoj a Chvojnica. Je z neho pekný výhľad nielen na dedinu Čavoj, ale aj na vzdialený vrch Kľak v Malej Fatre.

Gápel 470 m n. m.

Osada založená v roku 1747, od roku 1960 je časťou obce Valaská Belá, pred rokom 1960 bola súčasťou obce Zliechov. V minulosti sa preslávila najmä sklárskou výrobou. Patrila jezuitom z Trenčína. V roku 1791 pracovali 3 pece a stupy na drvenie kameňa. Vyrábalo sa tu tabuľové, od roku 1857 aj fúkané sklo. V roku 1904 postavili novú skláreň a brusiareň. Vyrábali duté, brúsené, ryté, zlátené, maľované sklo. V roku 1911 zaviedli vykurovanie plynom. Pri sklárni bol majer s mlynom a pilou. Za posledných 100 rokov sa počet jej obyvateľov radikálne znížil po tom, čo bola v roku 1956 ukončená výroba v tunajšej sklárni a jej prevádzka bola presunutá do Valaskej Belej.

Stúpanie trasy: 791 m

Klesanie trasy: 836 m

Dĺžka trasy: 12,4 km

Náročnosť: Stredne náročná túra

Termín: 13. apríla

Hrad Hajnačka, Steblová skala, Hodejovský hrad

Poloha: Cerová vrchovina

Východiskový bod: Hajnačka 220 m n. m.

Cieľový bod: Hodejov 200 m n. m.

Trasa:

Hajnáčka (220 m) 0.5km ↑ 20m ↓ 0m **0:10** Hajnáčka, odbočka na hrad (240 m) 0.5km ↑ 75m ↓ 0m **0:15** Hajnáčka, hrad (315 m) 0.5km ↑ 0m ↓ 75m **0:10** Hajnáčka, odbočka na hrad (240 m) 0.5km ↑ 0m ↓ 20m **0:10** Hajnáčka (220 m) 4.2km ↑ 290m ↓ 180m **1:25** Pod Zabodou (330 m) 10.7km ↑ 390m ↓ 520m **2:55** **Hodejov** (200 m) - **Celkom / 5,05 – 5,30 hod./**

Charakteristika:

Cerová vrchovina je pohorie na južnom Slovensku. Má pretiahnutý tvar od západu k východu. Zhruba jednu polovicu územia obklopuje Juhoslovenská kotlina, druhá polovica tvorí štátnu hranicu s Maďarskom.

Hrad Hajnáčka

Na oblom zalesnenom čadičovom vršku priamo uprostred obce Hajnáčka čnejú z hustej zelene zvyšky rovnomenného hradu. Gotická pevnosť z polovice 13. storočia bola postavená na obranu krajiny pred vonkajšími nepriateľmi ako boli Tataři či Turci. Svoju funkciu plnila viac-menej úspešne, hoc dva razy nakrátko padla do rúk druhým menovaným. Definitívnu skazu Hajnáčky paradoxne nemal na svedomí nijaký dobyvateľ, lež požiar vypuknuvší začiatkom 18. storočia. Po tomto požiari už hrad nebol obnovený a schátral. Do dnešných dní sa z neho zachovali len skromné zvyšky. Nápadnejšia je v podstate iba ťažšie prístupná horná časť pevnosti, ostatné fragmenty do veľkej miery splyývajú s čadičovým bralom. Tejto skutočnosti napomáha i fakt, že hrad bol už od svojho vzniku architektonicky výrazne spätý so skalou, do ktorej boli dokonca vytesané i niektoré schodišťa. Na jednom mieste sa takéto schodište nachádza dodnes. Z vrcholu hradného brala, ktoré je mimochodom vyhlásené i za prírodnú rezerváciu, sa návštevníkom otvára krásny výhľad do okolia.

Steblová skala

Jedným z množstva pozoruhodných výletných miest Cerovej vrchoviny je tzv. Steblová skala. Ide o vypreparovaný sopečný komín s početnými bazaltovými žilami a výlevmi. Na obnaženej časti skaly vidieť skupinu vysokých čadičových stĺpov predstavujúcu vskutku unikátny prírodný výtvor. Z vrcholu brala sa vystúpiť otvára krásny výhľad do okolia. Steblová skala bola vyhlásená za prírodnú rezerváciu. Predmetom ochrany sú tu okrem zaujímavých sopečných útvarov i vzácne lesné a lesostepné biotopy s množstvom chránenej fauny a flóry. Na Steblovú skalú sa možno dostať po značených turistických chodníkoch z obcí Hodejov či Hajnáčka.

Stúpanie trasy: 775 m

Klesanie trasy: 795 m

Dĺžka trasy: cca 16,9 km

Náročnosť: Stredne náročná túra.

Termín: 4. mája

Hrad Šomoška, NCH Šomoška

Poloha: Cerová vrchovina

Východiskový bod: Somoskő (HU) 435 m n. m.

Cieľový bod: Šiatorská Bukovinka 310 m n. m.

Trasa:

Somoskő (HU) (435 m) 0.6km ↑ 70m ↓ 0m **0:15** Šomoška, hrad (505 m) 0.8km ↑ 0m ↓ 75m **0:15** Bukovinský potok (430 m) 1.3km ↑ 50m ↓ 15m **0:20** Mačacia (465 m) 0.6km ↑ 5m ↓ 85m **0:15** **NCH Šomoška** Šimonova veža (385 m) 2.2km ↑ 25m ↓ 100m **0:35** **Šiatorská Bukovinka**, rázcestie (310 m) – celkom **/1,40 – 2,30 hod./**

Charakteristika:

Hrad Šomoška. Veľmi pekne zachovaná zrúcanina hradu Šomoška stojí na nevysokom úvrší nad obcou Šiatorská Bukovinka v tesnej blízkosti slovensko-maďarskej hranice. K hradu vedie pôsobivý náučný chodník s hájmi, umelými jazierkami a unikátnymi útvarmi z lávových hornín. Najkrajším z týchto útvarov je tzv. Kamenný vodopád pozostávajúci z pravidelných šesťbokých čadičových stĺpov, ktorý sa nachádza na severovýchodnej strane hradného kopca. Z podobných čadičových stĺpov bol vybudovaný i samotný hrad. K hradu Šomoška sa viaže viacero zaujímavých legiend. Jedna z nich hovorí o tom, ako istý nafúkaný šomošský pán považujúci Turkov za bezduchých trpákov, rozostaval jedného dňa na hradby slamené figuríny, zatiaľ čo skutočnú hradnú posádku poslal ku kráľovi do Zvolena. Turci, ktorí sa na jeho veľké prekvapenie nedali oklamať, vzali Šomošku útokom, samofúbeho hradného pána zabili a jediného neslameného obrancu, ktorý v pevnosti zostal, učinili svojím dvorným bláznom. Uhorskí mocipáni si potom konečne uvedomili, že tureckú hrozbu neradno nijakým spôsobom podceňovať.

Náučný chodník Šomoška sa nachádza v južnej časti Cerovej vrchoviny pri obci Šiatorská Bukovinka (40,7 km od Rimavskej Soboty). Otvorený bol v roku 1990, rekonštruovaný bol v roku 2000 a 2016. Nenáročná túra s prevýšením 106 m a dĺžkou 1,6 km po pohodlnom chodníku je vhodná pre všetky vekové kategórie na trase Šiatorská Bukovinka (vlak, bus) – parkovisko pri Šimonovej veži (vstup na NCH Šomoška) – Krúdyho prameň pri rybníkoch – rázcestie Bukovinský potok – Kamenný vodopád – Kamenné more – zrúcaniny hradu Šomoška a späť. Na Šomošku sa dostaneme z obce Šiatorská Bukovinka, odkiaľ nás hneď informačné tabule s označením Hrad Šomoška dovedú úzkou cestou až na parkovisko, kde chodník začína. Po zelenej značke vstupujeme do Národnej prírodnej rezervácie Šomoška.

Stúpanie trasy: 150 m

Klesanie trasy: 275 m

Dĺžka trasy: 5,5 km

Náročnosť: Nenáročná túra.

Termín: 4. mája

Výstup na Rakytov 1 567 m n. m. a Ploskú 1 532 m n. m.

Poloha: Veľká Fatra – Liptovský hrebeň **Východiskový bod:** Teplé 635 m n. m. **Cieľový bod:** Vyšná Revúca 705 m n. m.

Časový rozvrh:

Teplô, horáreň. (635 m) 4.8km ↑ 585m ↓ 10m **1:50** Útulňa Limba (1210 m) 1.3km ↑ 195m ↓ 0m **0:35** Rakytovské sedlo (severné) (1405 m) 0.7km ↑ 162m ↓ 0m **0:30** Rakytov (1567 m) 1.1km ↑ 10m ↓ 282m **0:40** Rakytovské sedlo (južné) (1295 m) 2.8km ↑ 115m ↓ 140m **0:50** sedlo pod Čiernym kameňom (1270 m) 1.9km ↑ 150m ↓ 30m **0:40** sedlo Ploskej (1390 m) 1.2km ↑ 142m ↓ 0m **0:30** Ploská (1532 m) 1.2km ↑ 0m ↓ 142m **0:20** sedlo. Ploskej (1390 m) 4.9km ↑ 15m ↓ 700m **1:30** **Vyšná Revúca (705 m) – celkom /7,25 – 8,30 hod./**

Charakteristika:

Stredne náročná túra. Úsek trasy od Severného Rakytovského sedla po Čierny kameň je krajinársky a turisticky mimoriadne zaujímavá, vďaka čomu patrí k najatraktívnejším hrebeňovým úsekom na Slovensku. Naším cieľom bude vystúpiť na najvyšší vrchol Liptovského hrebeňa Veľkej Fatry- Rakytov, ktorý poskytuje vynikajúci kruhový výhľad a Ploskú. Výlet je určený pre všetkých turistov.

Rakytov 1 567 m n. m.

Je najvyšším vrcholom takzvanej liptovskej vetvy hlavného hrebeňa Veľkej Fatry. Z vrcholu je kruhový výhľad na Veľkú Fatru, Nízke Tatry, Malú Fatru a Západné Tatry. Vrchol je pokrytý umelo vysadenou kosodrevinou, nad 1 300 m n. m. prechádza bukový les do hôľnatého pásma. Na vrchole je inštalovaná výhľadová ružica a osadený kríž. Na južnom úpätí sa nachádza zaujímavý útvar - Skalná brána.

Ploská 1532 m n. m.

Častým turistickým cieľom Veľkej Fatry je výrazný plochý vrch príznačne zvaný Ploská. Nachádza sa v hlavnom hrebeni pohoria, západne od obce Liptovské Revúce. Vrcholová časť Ploskej má hôľny charakter, nachádzajú sa tu typické subalpínske lúky. Z vrcholu sa naskytá krásny kruhový rozhľad, veľmi pekné scenérie však možno vidieť už i počas výstupu. Výstup na Ploskú je možný aj v zime, tunajšie svahy sú však v tomto období dosť lavínózne. Vrch Ploská je prístupný po značkových turistických chodníkoch z Liptovských Revúc, z Belej - Dulíc či z Necpál.

Stúpanie trasy: 1 374 m

Klesanie trasy: 1 304 m

Dĺžka trasy: 19,9 km

Náročnosť: Náročná túra.

Termín: 25. mája

Výstup na Klin 2 173 m n. m.

Poloha: Západné Tatry

Východiskový bod: Odbočka nad Orešnicou 905 m n. m.

Cieľový bod: Odbočka nad Orešnicou 905 m n. m.

Časový rozvrh:

Odbočka nad Orešnicou (905 m) 0.3km ↑ 0m ↓ 10m **0:05** Račkova dolina (Úzka dolina ústie) (895 m) 1.9km ↑ 60m ↓ 10m **0:30** rázcestie Jamníckej a Račkovej (945 m) 5.1km ↑ 515m ↓ 10m **1:45** Pod Klinom (1450 m) 2.8km ↑ 530m ↓ 0m **1:30** Račkovo sedlo (1980 m) 2.3km ↑ 230m ↓ 272m **1:10** Gáborovo sedlo (1938 m) 1.3km ↑ 0m ↓ 268m **0:35** rázcestie v Gáborovej doline (1670 m) 1.3km ↑ 0m ↓ 220m **0:25** Pod Klinom (1450 m) 5.1km ↑ 10m ↓ 515m **1:20** rázcestie Jamníckej a Račkovej (945 m) 1.9km ↑ 10m ↓ 60m **0:30** Račkova dolina (Úzka dolina ústie) (895 m) 0.3km ↑ 10m ↓ 0m **0:05** Odbočka. nad Orešnicou (905 m) – celkom /8 – 9 hod./

Charakteristika:

Západné Tatry sú geomorfologický podcelok Tatier v západnej časti geomorfologického celku. Na východe nadväzujú na podcelok Východné Tatry, na juhu hraničia s Podtatranskou kotlinou, na západe s Chočskými vrchmi a na severozápade s Podtatranskou brázdou. Rozloha pohoria je 380 km², z toho 286 km² (75,2 %) sa nachádza na Slovensku a 94 km² (24,8 %) v Poľsku. Západné Tatry sú s maximálnou výškou 2 248 m, druhým najvyšším pohorím na Slovensku. Cieľom výletu je uskutočniť výstup na hraničný vrch Klin 2 173 m. Výlet je určený pre zdatnejších turistov.

Klin - 2173 m n. m.

Jedným z najdominantnejších vrchov Západných Tatier je mohutný skalnatý pyramídový vrch Klin. Štít, ktorým prechádza slovensko-poľská štátna hranica, je zároveň najvyšším vrchom poľskej strany Západných Tatier. Názov tohto vrchu bol odvodený od krátkeho hrebeňa, ktorý z neho vyťfča, a ktorý je ako klin vrazný medzi Račkovu a Gáborovu dolinu. Na úpätí Klinu, na mieste, kde sa spomínané doliny stretávajú, leží vo výške 1460 m n. m. Koliba pod Klinom, ktorá je najvyššie položenou kolibou na Slovensku. Túra na Klin sa radí medzi náročnejšie. Obzvlášť namáhavý je výstup na vrchol z Račkového alebo Gáborového sedla. Kto sa však pre tento výstup odhodlá, bude bohato odmenený – nachádzajúc sa približne v strede hrebeňa Tatier, je tento vrch dokonalým vyhlídkovým bodom. Vidno z neho ako Západné, tak i Vysoké Tatry vrátane ich poľskej časti, tiež Nízke Tatry, Oravské Beskydy či Slovenské rudohorie. Východiskom túr na Klin je zväčša Račkova dolina.

Stúpanie trasy: 1 365 m

Klesanie trasy: 1 365m

Dĺžka trasy: 22,3 km

Náročnosť: Náročná túra.

Termín: 22. júna

Výstup na najvyšší vrch Rax Aple – Heukuppe 2 006 m n. m.

Poloha: Raxalpe (Rakúsko),

Východiskový bod: Preiner Gscheid 1 070 m n. m.,

Cieľový bod: Preiner Gscheid 1 070 m n. m.

Časový rozvrh:

Preiner Gscheid 1 070 m – Reisstaler steig – **Heukuppe** 2 007 m – Carl Ludwig Haus 1 804 m – Predigstuhl 1 902 m – Trikstein 1 858 m – Neue See Htt. 1 648 m (možnosť výstupu na Preiner wand 1 783 m) – Waxriegel Haus 1 361 m – **Preiner Gscheid** 1 070 m – celkom (**6,30 – 7 hod.**)

Charakteristika:

Raxalpe patrí medzi najnavštevovanejšie horské skupiny v Rakúsku, lebo poskytuje turistické vyžitie rovnako pre klasických turistov a rodiny s deťmi, ako aj pre vysokohorských turistov a horolezcov. Nad obcou Prein an der Rax sa týči veľmi známa stena Preiner wand – raj lezcov. Naším cieľom bude dosiahnutie najvyššieho bodu tejto náhornej planiny, ktorý v preklade znamená – Senná kopa (Heukuppe). Pri výstupe sa presvedčíme, že to tak aj vyzerá. Na jeho vrchole je veľká štvorhranná mohyla. Navrhnutá trasa má okružný charakter a je naozaj veľmi atraktívna. Výlet je určený pre všetkých turistov.

Popis trasy:

Z tichého horského sedla Preiner Gscheid na rozhraní dvoch spolkových krajín kam prídeme autobusom, pôjdeme lesom k chate Reisstaler. Nad ňou sa terén otvorí a serpentínami prídeme ku skalám. Tie prekonáme za pomoci technických pomôcok osadených v teréne (netreba však mať žiadne istenie !) a zakrátko sa prehupneme za hranu na planinu. Potom ešte chvíľu a sme na vrchole Heukuppe s nádherným kruhovým výhľadom. Ku chate Carl Ludwig (možnosť občerstvenia a nákupu suvenírov) zostúpime veľmi pohodlne. Od chaty prejdeme cez Predigstuhl až k stene Preiner wand a ku chate Neue Seehutte alebo vystúpime až k vrcholovému križu. Na zostupovej trase určite nepohrdneme občerstvením v štýlovej chate Waxriegel Haus a plný krásnych dojmov zostúpime k autobusu.

Prevýšenie: 1 000 m,

Dĺžka trasy: cca 16 km,

Náročnosť: Stredne náročná túra

Termín: 20. júla






















Prechod Dolnými a Novými dierami, hrebeňom Bobôt, Sokolia a Zbojnickým chodníkom.

Poloha: Krivánska Malá Fatra

Východiskový bod: Terchová – Biely potok 565 m n. m.

Cieľový bod: Vyšné Kamence 490 m n. m.

Časový rozvrh:

Biely Potok (565 m) 1.2km 115m 0m **0:25** Ostrvné (680 m) 1.2km 45m 15m **0:25** Podžiar (710 m) 0.3km 40m 0m **0:10** Vrchpodžiar, sedlo (750 m) 3.7km 345m 520m **2:15** Tiesňavy (575 m) 1.7km 460m 35m **1:45** Malé nocľahy (1000 m) 2.4km 35m 500m **1:15** Podolina (535 m) 0.5km 0m 45m **0:10** **Vyšné Kamence** (490 m) – celkom /**6,25 – 7 hod./**

Charakteristika:

Malá Fatra patrí k najpríťažlivejším a najnavštevovanejším pohoriam na Slovensku a turisti ju vyhľadávajú v lete aj v zime. Patrí do Fatransko-tatranskej oblasti Vnútorých Západných Karpát. Pohorie je údolím Váhu rozdelené na lúčanskú skupinu na juhozápade a krivánsku skupinu na severovýchode. Je jediným pohorím na Slovensku, ktoré je rozdelené hlbokým riečnym údolím na dve časti. Naším cieľom je prejsť tiesňavy Dolné a Nové diery, Hrebeň Sokolia a Jánošíkove diery. Výlet je určený pre všetkých turistov.

Dolné diery

Dolné diery sú turisticky významnou tiesňavou Dierového potoka. Potok sa v týchto miestach zužuje na niekoľko desiatok centimetrov a zarezáva sa do skaly. Za povšimnutie stoja početné výmoli a vane, odborné nazývané - obrie hrnce. Nachádzajú sa tu aj dva väčšie vodopády. Roklina je sprístupnená cez rebríky a mostíky a prechádza ňou náučný chodník.

Nové diery

Nové diery z nich boli sprístupnené ako posledné, odtiaľ ich názov. Chodník, ktorý tiesňavou prechádza, je hlavne v dolnej časti vedený po kovových rebríkoch a mostíkoch. Návštevníci s trochu "väčším" obvodom pása môžu byť, možno až nepríjemne prekvapení naozaj úzkym profilom na prvom z mostíkov. V plnej letnej sezóne a za priaznivého počasia je tu treba počítať s veľkým množstvom turistov. Nové diery sú totiž ľahko dosiahnuteľné (pre krátku vzdialenosť) od rázcestia "Biely potok" (parkovisko pri hoteli Diery) a priamo nadväzujú na najfrekventovanejšie Dolné diery.

Sokolie (1 171,5 m n. m.) je vrch a pomenovanie časti horského hrebeňa v severnej časti Krivánskej Malej Fatry. Vrchol a hrebeň tvoria skalnaté útvary. Tento masív smeruje osovo z juhozápadu na severovýchod a je dlhý 4,5 km. Na severe masív ukončujú Tiesňavy a rieka Varínka, kde je hranica s masívom Boboty. V nižších polohách tvoria masív tmavo šedý vápenec, pričom hlavnú časť masívu tvoria dolomity zo stredného a vrchného triasu. Dominantou celého masívu sú eróziou modelované skalnaté útvary. Vo forme veží a kazateľníc sa tiahnu po hlavnom hrebeni až ku Tiesňavam.

Stúpanie trasy: 1 040 m

Klesanie trasy: 1 115 m

Dĺžka trasy: cca 11 km

Náročnosť: Stredne náročná túra.

Termín: 17. augusta

Výstup na Predné Solisko 2 117 m n. m.

Poloha: Vysoké Tatry

Východiskový bod: Štrbské pleso 1325 m n. m.

Cieľový bod: Štrbské pleso 1325 m n. m.

Časový rozvrh:

Štrbské Pleso, TEŽ (1325 m) 0.6km ↑ 25m ↓ 0m **0:10** Pred Heliosom (1350 m) 0.9km ↑ 25m ↓ 20m **0:15** Štrbské Pleso (1355 m) 3.9km ↑ 470m ↓ 0m **1:30** chata pod Soliskom (1825 m) 1.2km ↑ 292m ↓ 0m **0:55** **Predné Solisko** (2117 m) 1.2km ↑ 0m ↓ 292m **0:35** chata pod Soliskom (1825 m) 0.8km ↑ 10m ↓ 65m **0:15** Škutnastá poľana (1770 m) 2km ↑ 15m ↓ 335m **0:45** Pod Furkotou (1450 m) 2.4km ↑ 35m ↓ 130m **0:35** Štrbské Pleso (1355 m) 0.5km ↑ 5m ↓ 35m **0:10** Štrbské Pleso, TEŽ (1325 m) – celkom / 5,10 – 6 hod./

Charakteristika:

Vysoké Tatry tvoria jednoliaty prirodzený horský celok s dĺžkou ústredného hrebeňa 55 km. Najvyšším bodom je vrcholová kóta Gerlachovského štítu 2 654 m, ktorý je súčasne aj najvyšším vrcholom celého Karpatského oblúka. Naším cieľom je vystúpiť na vrchol Predného Soliska. Navrhovaná trasa je veľmi atraktívna a poskytuje prekrásne výhľady predovšetkým do Furkotskej a Mlynickej doliny. Výlet je určený pre všetkých turistov.

Štrbské pleso:

Názov plesa je odvodený od podtatranskej obce Štrba. Je to morénové jazero, ktoré vytvoril ustupujúci ľadovec. Po Veľkom Hincovom plese je druhou najväčšou vodnou plochou na slovenskej strane Vysokých Tatier. Zaberá plochu 19,76 ha, objem jeho vód je 1 284 000 m³ a miestami dosahuje hĺbku 20 m. Ako prvý ho definitívne zmapoval a zmeral roku 1875 budapeštiansky profesor Dionýz Dezső. Szentiványi využíval pleso na zábavu kúpeľných hostí- člnkovaní a rybolovu. Ryby tu nasadil v roku 1860. Z plesa v zimných mesiacoch ťažili ľad. Už v zime 1872 – 1873 dodali niekoľko vagónov budapeštianskym reštauráciám, neskôr popradským a kežmarským mäsiarom, do poľského Vroclavu, ale aj na cisársky dvor do Viedne. Ľad dopravovali furmani a vlaky košicko-bohumínskej železnice. Posledná zásielka bola asi vo februári 1902 pre budapeštiansky pivovar.

Predné Solisko 2 117 m n. m.

Je jeden z najnižších a najľahšie dostupných vrchov vo Vysokých Tatrách. Poskytuje pekný výhľad, aj keď ide o vrchol na južnom okraji horstva. Popularitu mu robia lyžiarske terény. Je to prvý vrchol na juhovýchode, ktorým sa končí Soliskový hrebeň, ktorý meria 4 km. Od Mlynického Soliska ho oddeľuje Soliskové sedlo. Soliskový hrebeň oddeľuje Mlynickú dolinu od Furkotskej doliny. Hrebeň tvorí rozvodnicu dvoch pomorí. Z Furkotskej doliny tečie Furkotský potok do Čierneho mora. Mlynica, pretekajúca Mlynickou dolinou, vteká do rieky Poprad, ktorá sa vlieva do Dunajca a dostáva sa do Baltického mora. Na vrchole štítu v roku 2013 postavili drevený kríž, ktorý pripomína 10. výročie prestavby Chaty pod Soliskom.

Stúpanie trasy: 877 m

Klesanie trasy: 877 m

Dĺžka trasy: cca 13,5 km

Náročnosť: Stredne náročná túra.

Termín: 29. augusta

Vodopád Skok, Bystré sedlo 2 314 m n. m

Poloha: Vysoké Tatry

Východiskový bod: Štrbské pleso 1 325 m n. m.

Cieľový bod: Štrbské pleso 1 325 m n. m.

Časový rozvrh:

Štrbské Pleso, TEŽ (1325 m) 0.6km ↑ 25m ↓ 0m **0:10** Pred Heliosom (1350 m) 4.4km ↑ 410m ↓ 0m **1:30** Vodopád Skok (1760 m) 3.1km ↑ 554m ↓ 0m **1:55** Bystrá lávka /Bystré sedlo/ (2314 m) 3.1km ↑ 20m ↓ 564m **1:25** Škutnastá poľana (1770 m) 2km ↑ 15m ↓ 335m **0:45** Pod Furkotou (1450 m) 2.4km ↑ 35m ↓ 130m **0:35** Liečebný dom Solisko (1355 m) 0.5km ↑ 5m ↓ 35m **0:10** Štrbské Pleso, TEŽ (1325 m) – celkom /6,30 – 7,30 hod./

Charakteristika:

Vodopád Skok.

Jedným z najkrajších a najznámejších vodopádov Vysokých Tatier je určite vodopád Skok nachádzajúci sa v Mlynickej doline neďaleko Štrbského plesa. Vodopád vytvorený potokom Mlynica padajúcim cez strmú skalnú terasu je zároveň tretím najvyšším vodopádom na slovenskej strane Tatier. K Skoku sa možno dostať po turistickom chodníku zo Štrbského plesa. Túra je nenáročná, zvládnu ju i menej zdatní turisti. V nižších polohách vedie chodník ihličnatým lesom, neskôr sa vyšplhá až do pásma kosodreviny. Zážitok z výletu umocňujú výhľady na okolité tatranské hrebene, a tiež dozadu do Mlynickej doliny.

Bystré sedlo - 2314 m n. m.

V znížene juhovýchodného hrebeňa Furkotského štítu vo Vysokých Tatrách sa nachádza vynikajúce vyhlídkové stanovisko a zároveň spojnica Mlynickej a Furkotskej doliny, tzv. Bystré sedlo. Turistovi vystúpivšiemu do tohto sedla sa otvára prekrásny výhľad na do výšin sa dvíhajúce na štíty ako Veľké Solisko či Kriváň, a tiež do oboch spomínaných dolín, ktorým kralujú veľké plesá – Capie a Vyšné Wahlenbergovo pleso. V blízkosti sedla sa nachádza Bystrá lávka, ktorá funguje ako prechod medzi dolinami. Najčastejším východiskom túr na Bystré sedlo je Štrbské Pleso.

Stúpanie trasy: 1064 m

Klesanie trasy: 1064 m

Dĺžka trasy: 16,1 km

Náročnosť: Náročná túra.

Termín: 29. augusta

Prechod hrebeňom Hrubého Jeseníka I. časť

Poloha: Hrubý Jeseník

Východiskový bod: sedlo Skřítek 860 m n. m.

Cieľový bod: Černo-horské sedlo 980 m n. m.

Časový rozvrh:

Sedlo **Skřítek** 860 m - Nad Skřítkem (0,5 km) po **červenej a zelenej značke** – Pod Stracenými kameny (1,5 km) – Jelení Studánka (4 km) po **zelenej značke** – Nad Malým kotlem (1,5 km) po **červenej a zelenej značke** – Nad Ovčárnou (4 km) po **červenej značke** – Ovčárna (0,5 km) po **červenej, modrej a žltej značke** - U Barborky (1 km) po **červenej, zelenej a modrej značke** - Praded rázcestie (0,5 km) po **červenej a zelenej značke** - Praded 1 491 m (1 km) – Praded rázcestie (1 km) po **modrej značke** – chata Švýcarna (2,5 km) po **červenej a zelenej značke** – Slate (0,5 km) po **červenej, modrej a zelenej značke** – Malý Jezerník (1,5 km) - **Černo-horské sedlo** (5 km) po **červenej značke** - celkom (25 km, 8 – 9 hod.)

Charakteristika:

Chránená krajinná oblasť Jeseníky sa nachádza na severnom okraji Moravy a českej časti Slezka. Oblasť zahŕňa Hrubý Jeseník a príslušné časti Hanušovické a Zlatohorské vrchoviny. Reliéf odpovedá členitej hornatine s hlboko zarezanými dolinami a tiahlymi zaoblenými hrebeňmi. Geologicky je územie tvorené prevažne kyslými horninami (ruly, svory, fylity).

Popis trasy:

Túru začneme v horskom sedle Skřítek. Z parkoviska sa vydáme východným smerom po **červenej a zelenej značke** k rázcestiu Nad Skřítkem. Odtiaľ strmším stúpaním lesom po **zelenej značke** prídeme k lokalite Stracené skály. Stúpanie lesom stále pokračuje až na výhľadový vrchol Pec, kde trasa vstupuje do hôľnej časti hlavného hrebeňa Hrubého Jeseníka. Trasa sa zmierňuje a zvlneným otvoreným terénom postupne vystúpime na vrchol Pecný a Bridličná hora z ktorej zostúpime k rázcestiu Jelení Studánka. Odtiaľ budeme pokračovať traverzujúc Jelení Hřbet k rázcestiu Nad Malým kotlem. Odtiaľ budeme pokračovať po **červenej značke** otvoreným terénom s neustálymi výhľadmi na vrchol Kamzičnika. Krajina tu dostáva vysokohorský charakter, ktorým budeme pokračovať k rázcestiu Nad Ovčárnou, odkiaľ zostúpime k horskej chate Ovčárna (možnosť občerstvenia). Po občerstvení sa vydáme k rázcestiu U Barborky a odtiaľ po chvíli prídeme k rázcestiu Pod Pradedom. Vrchol už máme na dosah ruky, ktorý dosiahneme po asfaltovej ceste (ďalšia možnosť občerstvenia). Z vrcholu zostúpime tou istou cestou k rázcestiu pod Pradedom. Odtiaľ po **červenej a zelenej značke** prevažne lesom zostúpime k chate Švýcarna (možnosť občerstvenia). Od chaty zostúpime po **červenej značke** na Malý Jezerník a odtiaľ mierne zvlneným terénom sa dostaneme na Klínovec. Záver túry tvorí zostup cez lyžiarske stredisko do Černo-horského sedla, kde prechod hrebeňa ukončíme.

Prevýšenie: 900 m,

Dĺžka trasy: cca 25 km,

Náročnosť: Stredne náročná túra.

Termín: 20. – 22.septembra

Prechod hrebeňom Hrubého Jeseníka II. časť

Poloha: Hrubý Jeseník,

Východiskový bod: Černo-horské sedlo 1 013 m n. m.

Cieľový bod: Ramzová 760 m n. m.

Časový rozvrh:

Černo-horské sedlo 860 m – Bílý sloup (2,5 km) – Vřesová studánka (1 km) - sedlo pod Vřesovkou 1 203 m (1 km) - Trojmezí 1 316 m (1,5 km) – pod Keprníkem (2 km) - Šerák rázcestie (0,5 km) po **červenej značke** – chata Jiřího (0,5 km) – pod Šerákem (0,5 km) - Obří skály 1 082 m (0,5 km) – Pod Obřími skálami (0,5 km) po **modrej značke** – Ramzová (3 km) po **zelenej značke** – celkom (13,5 km, 4 – 5 hod.)

Charakteristika:

Chránená krajinná oblasť Jeseníky sa nachádza na severnom okraji Moravy a českej časti Slezka. Oblasť zahŕňa Hrubý Jeseník a príslušné časti Hanušovické a Zlatohorské vrchoviny. Reliéf odpovedá členitej hornatine s hlboko zarezanými dolinami a tiahlymi zaoblenými hrebeňmi. Geologicky je územie tvorené prevažne kyslými horninami (ruly, svory, fylity).

Popis trasy:

Túru začneme v známom horskom stredisku Černo-horské sedlo. Z parkoviska sa vydáme severným smerom pomerne strmo po **červenej značke** k rázcestiu Bílý sloup. Odtiaľ už miernym stúpaním lesom prídeme k Vřesovej studánke, kde si doprajeme dlhšiu prestávku. Odtiaľ si vybehneme na vyhľadový vrchol Červenej hory. Po návrate miene zostúpime do sedla pod Vřesovkou. Zo sedla vystúpime na vrchol Trojmezí, odkiaľ nás čaká strmší výstup na najvyšší bod túry 1 423 m vysoký Keprník, s krásnym kruhovým výhľadom. Po dlhšej prestávke zostúpime k rázcestiu pod Keprníkom. Odtiaľ už pohodlne prídeme k rázcestiu Šerák, odkiaľ si odskočíme na jeho vrchol. Po návrate budeme pokračovať k chate Jiřího, kde si doprajeme dlhšiu prestávku. Po prestávke zostúpime po **modrej značke** do sedla pod Šerákem. Budeme pokračovať v zostupe a po chvíli prídeme ku skalným útvarom Obrie skaly. Tu sa napojíme na **zelenú značku** po ktorej zostúpime do cieľa túry, horského strediska Ramzová.

Prevýšenie: cca 650 m,

Dĺžka trasy: cca 13,5 km,

Náročnosť: Stredne náročná túra.

Termín: 20. – 22. septembra

Výstup na Králický Sněžník 1 424 m n. m.

Poloha: Králický Sněžník,

Východiskový bod: Stříbrnice 670 m n. m.

Cieľový bod: Stříbrnice 670 m n. m.

Časový rozvrh:

Stříbrnice 670 m - chata Návrší (2 km) – Nad Adéliným prameňom (1,5 km) po **žltej značke** – Stříbrnické sedlo (2 km) po **červenej** a **modrej značke** – Franciska chata (1 km) – **Králický Sněžník** 1 424 m (1,5 km) po **červenej značke** – Hraničná hora 952 m (5 km) po **zelenej značke** – lesná kaplnka p. Márie (2 km) po **červenej** a **modrej značke** – **Stříbrnice** 670 m (2 km) po **modrej značke** - celkom **(19 km, 6- 6,30 hod)**

Charakteristika:

Králický Sněžník je tretie najvyššie pohorie v Českej republike. Rozlohou patrí k menším pohoriam s dĺžkou 16 km a šírkou 12 km. Vrcholová kopula Králického Sněžníku je výrazne modelovaná mrazovým zvetrávaním (kamenné more). Západný hrebeň tvorí štátnu hranicu s Poľskom. Pod vrcholom Králického Sněžníka pramení rieka Morava. Horský masív budujú kryštálické bridlice.

Popis trasy:

Túru začneme v obci **Stříbrnice**. Z horného konca obce sa vydáme po **žltej značke** popri lyžiarskemu vleku k chate Návršie. Od chaty pokračujeme lesnou cestou strmo k rázcestníku Nad Adéliným prameňom. Tu sa otvárajú pekné výhľady do kotliny, kde leží Staré Město, na Hanušovickú vrchovinu a hrebeň Hrubého Jeseníka. Tu sa napojíme na **červenú** a **modrú značku**. Cesta sa ďalej kľukatí v niekoľkých serpentínach. Po chvíli opustíme spevnenú cestu a prudko odbočíme doprava na lesnú cestu, ktorá nás vedie ho hustého smrekového lesa.. Po chvíli prideme na ďalšie rázcestie v tesnou susedstve štátnej hranice. Od rázcestia budeme pokračovať po lesnej ceste, ktorá nás dovedie na dobre vychodený chodník. Po chvíli sa nám otvoria výhľady na vrchol Králického Sněžníka. Výstupová trasa začína opäť naberať na strmosti. Les postupne začína rednúť. Po chvíli prechádzame okolo zbytkov Lichtenštejnovej chaty. Za chatou nás chodník privádza k prameni rieky Morava,. Odkiaľ je vrchol už na dosah. Vrchol je neobyčajne plochý a rozľahlý. Poskytuje krásny kruhový výhľad. Z vrcholu zostúpime **zeleno značeným** poľským chodníkom na Hraničnú horu. Tu odbočíme doprava na **červenú** a **modrú značku** po ktorej zostúpime ku kaplnke p. Márie a odtiaľ po **modrej značke** do cieľa túry, horskej obce Stříbrnice, kde túru ukončíme.

Prevýšenie: 800 m,

Dĺžka trasy: cca 19 km,

Náročnosť: Stredne náročná túra.

Termín: 20. – 22. septembra

Výstup na Slemä 1 514 m n. m. a Ohnište 1 538 m. n. m.

Poloha: Nízke Tatry

Východiskový bod: Liptovská Porúbka 640 m. n. m.

Cieľový bod: Svidovo 720 m. n. m.

Časový rozvrh:

Liptovský Hrádok (640 m)  5.4km  405m  45m **1:40** Brtkovičná dolina (1000 m)  0.5km  65m  0m **0:15** Brtkovica (1065 m)  2.1km  448m  0m **1:20** Slemä (1513 m)  0.7km  0m  118m **0:15** Michalovské sedlo. (1395 m)  1.3km  95m  30m **0:25** Pod Ohnišťom (1460 m)  0.8km  70m  0m **0:15** Ohnište (1530 m)  0.8km  0m  70m **0:15** Pod Ohnišťom (1460 m)  2.1km  35m  362m **0:50** Svidovské sedlo (1133 m)  5.3km  7m  420m **1:15** Malužiná, Svidovo (720 m) – celkom **/6,30 – 7 hod./**

Charakteristika:

Slemä (1 514 m n. m.) je zalesnený skalnatý vrchol nachádzajúci sa v Nízkych Tatrách, severne od Ohnišťa, od ktorého je oddelený Michalovským sedlom. Vrchol sa v októbri 1944, v čase Slovenského národného povstania, stal miestom veľkého leteckého nešťastia. V zamračený a pochmúrny piatok 13. do jeho vrcholu narazilo sovietske lietadlo so zmiešanou rusko-slovenskou posádkou. Všetkých 19 pasažierov zahynulo. Dnes sa na mieste havárie nachádza pamätník s menami obetí. V širokom okolí pamätníka sú roztrúsené trosky stroja, čo je rarita, na ktorú sa len tak ľahko nenatrafí. Z vrcholu sa otvára pekný výhľad na hlavný hrebeň Ďumbierskych Nízkych Tatier s majestátnym vrchom Ďumbier a tiež do príľahlých dolín. Na úpätiach vrchu sa nachádza niekoľko partizánskych bunkrov.

Ohnište (1 538 m n. m.) je výrazný horský masív budovaný prevažne z vápencov a dolomitov, ktorý patrí k najhodnotnejším a turisticky najzaujímavejším častiam pohoria Nízke Tatry. Jeho vrcholová časť tvorí krasová plošina s priepasťami, škrapami, suťami a závratmi, ktorú ohraničujú strmé zrázy a impozantné skalné galérie. Pozostáva z dvoch vrcholov, hlavný leží vo výške 1 538 m a ponúka jeden z najkrajších výhľadov v Nízkych Tatrách, najmä na hrebene a kotly centrálnej časti. Pod vrcholom sa nachádza tzv. Veľká ľadová priepasť, ktorá so svojou hĺbkou 125 m predstavuje najhlbšiu priepasť pohoria. Neďaleko hlavného vrcholu možno obdivovať ďalšiu výraznú atrakčivitu, skalný útvar Okno, ktorý je najväčším skalným oknom (resp. skalnou bránou) na Slovensku. Otvor v skale je vysoký približne 10 m.

Stúpanie trasy: 1 125 m

Klesanie trasy: 1 045 m

Dĺžka trasy: 19 km

Náročnosť: Náročná túra

Termín: 12. októbra

Prechod kysuckým hrebeňom Javorníkov od Melocíka do Turzovky

Poloha: Javorníky

Východiskový bod: Melocík 790 m n. m.

Cieľový bod: Dlhá nad Kysucou 540 m n. m.

Časový rozvrh:

Melocík (790 m)  4.1km  130m  170m **1:05** Vrchrieka (750 m)  1.7km  40m  50m **0:25** Solíkovci (740 m)  0.6km  15m
 75m **0:15** Semeteš (680 m)  1.5km  90m  30m **0:30** Bielovci (740 m)  6km  220m  126m **1:35** Kamenité (834 m)
 3km  16m  310m **0:50 Dlhá nad Kysucou** (540 m) – celkom / 4,40 – 6 hod./

Charakteristika:

Javorníky sú súčasťou vonkajších Západných Karpát. Rozprestierajú sa severozápade Slovenska. Javorníky predstavujú mätko modelovaný reliéf s mnohými odlesnenými svahmi a plochými chrbtami, ktoré poskytujú zaujímavé výhľady na okolitú krajinu. Trasu by sme mohli nazvať snečnou. Jej veľká časť vedie po otvorenom hrebeni Javorníkov s mnohými ďalekými a peknými odpočinkovými miestami. Pohorie Javorníky je tvorené flyšovými horninami, často sa striedajú prachové ílovce s plochami pieskovcov. Najvyššími vrcholmi tohto pohoria sú Veľký Javorník 1 072 m n. m., Hričovce 1 060 m n. m., Čemerka 1 052 m n. m., Stratenec 1 055 m n. m., Uhorská 1 029 m n. m., Burkov vrch 1 032 m n. m., Malý Javorník 1 019,2 m n. m., Solisko 1 012 m n. m. a Ustrígeľ 1 009 m n. m.). Túra je určená pre všetkých turistov.

Semeteš 685 m n. m.

Sedlo v severnej časti Javorníkov, medzi vrchmi Solisko (761,2 m n. m.) a Galkovo (850,8 m n. m.). Južné svahy sú pramennou oblasťou Rovnianky tečúcej na juh do Váhu. Sedlom prechádza druhá spojnica horných Kysúc s Považím, cesta II/541 medzi Turzovkou a Kotešovou. Je križovatkou turistických trás: červeno-značkovaná vedúca po hlavnom hrebeni Javorníkov od Vrchrieky (861,2 m n. m.) do sedla Javorník (785 m n. m.) a žltó-značkovaná trasa z Vysokej nad Kysucou do obce Dlhé Pole. Sedlom tiež vedie lyžiarska turistická trasa a cyklotrasa. V sedle je motorest, priamo pod sedlom na južnej strane leží osada Semeteš.

Jakubovský vrch 875 m n. m.

Vrchol sa nachádza vo východnej časti Javorníkov, v podcelku Nízky Javorník, v časti Rovnianska vrchovina. Je to východný výbežok Javorníkov, ktorý z troch strán obteká rieka Kysuca. Jakubovský vrch pre svoju centrálnu polohu sa stal hlavným turistickým uzlom medzi Turzovkou, Čadcou, Kysuckým Novým Mestom a Žilinou. Malebne sa dvíha v mierne zvlnenom teréne horských lúk, prevažne smrekových lesov a roztrúsených kysuckých osád. Vrchol tvoria lúky a pastviny. Z vrcholu je krásny kruhový výhľad.

Stúpanie/klesanie: 511/761m

Dĺžka trasy: 16,9 km

Náročnosť: Stredne náročná túra

Termín: 9. novembra

Cez tri skaly na rozhľadňu Tlstá hora

Poloha: Biele Karpaty

Východiskový bod: Dohňany 289 m n. m.

Cieľový bod: Dohňany 289 m n. m.

Časový rozvrh:

Dohňany 289 m - Lazovská skala - Čertova skala - rozhľadňa na Tlstej hore 651 m - Dlhá lúka 581 m - Skala Vieska – Dohňany 289 m po náučnom chodníku – celkom 5 – 6 hod.

Dohňany 289 m n. m. sa nachádzajú pod pohorím Biele Karpaty, približne v strede Púchovskej doliny. Prvá písomná zmienka o obci pochádza z roku 1471. Bola osídľovaná ešte v staršej dobe kamennej v 4. až 3. tisícročí pred Kristom. Dôkazom sú nálezy, ako napr. mamutia kosť, brúsená kamenná sekerka pravekého roľníka a pod. Obec sa od roku 1865 pýši neorománskym kostolom sv. Cyrila a Metoda s ich napodobeninou, kostol je národnou kultúrnou pamiatkou. V obci pôsobil Jozef Gregor Tajovský. V obci sa nachádza **Dujkov mlyn**, postavený v roku 1936 na mieste starého vodného mlyna, ktorý vlastnili manželia Dujkovi. Mlyn bol jeho majiteľom odobratý v období znárodňovania a v súčasnosti je zrekonštruovanou technickou pamiatkou.

Náučný chodník Tri skaly začína a končí v obci Dohňany. Prechádza pohorím Biele Karpaty. Je vhodný pre peších turistov, ale i cyklistov či bežkárov. Vedie po spevnených cestách k drevenej rozhľadni s názvom Rozhľadňa Púchovskej doliny na kopci „Tlstá hora“ a k trom skalným útvarom: Lazovská skala, Čertova skala a skala Vieska. Jeho celková dĺžka je 13 km.

Na zastaveniach vyznačených na mape chodníka sú inštalované informačné tabule, ktoré informujú o historických a prírodných zaujímavostiach spätých s danou lokalitou.

Rozhľadňa na Tlstej hore 651 m n. m. je drevená rozhľadňa postavená v roku 2009. Nachádza sa nad obcou Dohňany. Jej celková výška je 21,5 m. Rozhľadňa sa smerom nahor zužuje a má 6 poschodí. Za pekného počasia možno obdivovať Javorníky, Kysucké vrchy, Martinské hole, pohoria Malá Fatra, Kľak a Strážovské vrchy. V jarnom období možno v okolí rozhľadne natrafiť na vzácny ohrozený druh Ľalie zlatohlavej.

Prevýšenie: 380 m,

Dĺžka trasy: cca 15 km,

Náročnosť: Stredne náročná túra.

Termín: 30. novembra

Štefanský výstup na Žarnov 840 m. n. m.

Poloha: Vtáčnik,

Východiskový bod: Ľubianka /Rudica – Bridove štále/ 330 m. n. m.,

Cieľový bod: Ľubianka /Rudica – Bridove štále/ 330 m. n. m.

Časový rozvrh:

Ľubianka /Rudica – Bridove štále/ 330 m – sedlo pod Žarnovom 802 m (1,40 hod.) - **Žarnov 840 m** (10 min.) – sedlo pod Žarnovom 802 m (5 min.) – Ľubianka /Rudica – Bridove štále/ po **žltej značke** (1,10 hod.) – celkom **(3,30 – 4 hod.)**

Charakteristika:

Vtáčnik je po Poľane druhým najvyšším pohorím Slovenského stredohoria. Budujú ho vulkanické horniny, najmä andezity a ryolity. Je jediným typicky pásmovým pohorím Slovenského stredohoria. Predstavuje morfológicky veľmi výraznú horskú priečku medzi povodím riek Nitra a Hron. Na západe, severe a severovýchode ho ohraničuje Hornonitrianska kotlina, na východe Kremnické vrchy a Žiarska kotlina. Južným smerom susedia Štiavnické vrchy a Pohronský Inovec, západným smerom pohorie Tribeč. Pohorie Vtáčnik sa delí na štyri geomorfologické podcelky: Vysoký Vtáčnik, Nízky Vtáčnik, Župkovská brázda, Raj. Naším cieľom bude vystúpiť v rámci tradičného podujatia klubu na výrazný bralnatý vrchol Žarnova, kde účastníkov podujatia okrem krásnych výhľadov, druhej debaty, čaká aj bohaté občerstvenie. Podujatie je určené pre všetky vekové kategórie turistov.

Žarnov - 840 m n. m.

Jedným z najzaujímavejších vrchov sopečného pohoria Vtáčnik je vrch Žarnov nachádzajúci sa v bočnom hrebeni pohoria, neďaleko obcí Horná ves a Oslany. Žarnov pokrýva zmiešaný les, z ktorého vystupuje krajinný pôsobivý andezitové bralo so strmým skalným zrázom na južnej strane. Z tejto „skalnej rozhľadne“ vybavenej jednoduchým dvojkřížom sa naskytá krásny polkruhový výhľad do širšieho okolia. Vrch Žarnov je súčasťou prírodnej rezervácie Buchlov, ktorá chráni vzácne lesné a skalné spoločenstvá na morfológicky zaujímavom vulkanickom hrebeni. Na Žarnov možno najjednoduchšie vystúpiť po značenom turistickom chodníku z obce Oslany.

Stúpanie trasy: 523 m

Klesanie trasy: 523 m

Dĺžka trasy: 12 km

Náročnosť: Nenáročná túra

Termín: 27. decembra

Silvestrovský výstup na Osečný vrch

Poloha: Tribeč – Rázdiel

Východiskový bod: Partizánske 200 m n. m.

Cieľový bod: Partizánske 200 m n. m.

Časový rozvrh:

Partizánske (dolný pomník) 200 m – horný pomník (20 min.) – **Osečný vrch 552 m** (1,30 hod.) – Horný pomník (1,10 min.) - Partizánske 200 m (dolný pomník (15 min.)) po chodníkoch s miestnym značením – celkom **(3,15 – 3,30 hod)**

Charakteristika:

Tribeč, krajinný celok patriaci do Fatransko-tatranskej oblasti. Patrí medzi kryštálické pohoria. Z geomorfologického hľadiska sa člení na podcelky: Zobor, Jelenec, Veľký Tribeč, Rázdiel. Pohorie je dlhé takmer 50 km a jeho maximálna šírka je 18 km. Podstatná časť pohoria je chránenou krajinnou oblasťou Ponitrie. Naším cieľom je vystúpiť na dominantný vrchol pod celku Rázdiel (Osečný vrch 552 m), kde spoločne oslávim Silvester 2019. Počas nenáročnej túry budeme obdivovať krásy miestnej prírody. Výlet je určený pre všetkých turistov.

Osečný vrch 552 m n. m

Osečný vrch sa nachádza v pohorí Tribeč. Je to jadrové pohorie v oblúku vnútorných Západných Karpát. Osečný vrch je dominantným vrchom podcelku Rázdiel.

Popis trasy:

Túru začneme pri dolnom pomníku padlých v druhej svetovej vojne. Po dobre upravenom chodníku pomerne strmo serpentínami vystúpime k hornému pomníku padlých v druhej svetovej vojne. Tu si doprajeme kratšiu prestávku. Odtiaľ spočiatku mierne, neskôr strmo vystúpime k prieseku lesa pod vysokým napätím, odkiaľ sa nám naskytú výhľady na Malé Uherce a hornonitriansku kotlinu. Budeme pokračovať strmším výstupom lesom do lokality Malý Vtáčnik. Tu sa stúpanie zmierni. Budeme pokračovať pohodlnou lesnou cestou pod Osečný vrch. Záverečným strmším svahom vystúpime na Osečný vrch. Po zapísaní sa do vrcholovej knihy, slávnostného prípitku na oslavu Silvestra a dlhšej prestávke sa vrátíme po ceste výstupu do Partizánskeho, východzieho bodu túry.

Stúpanie trasy: 352 m

Klesanie trasy: 352 m

Dĺžka trasy: cca 10 km

Náročnosť: Nenáročná túra.

Termín: 31. decembra